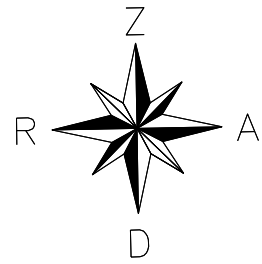


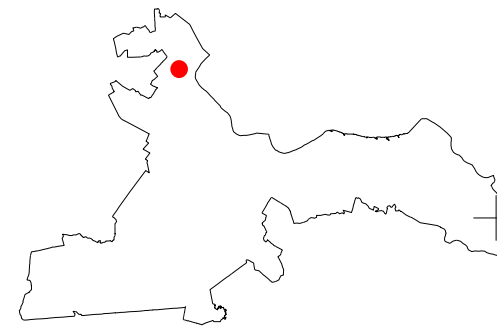
TERITORIJAS PAŠREIZĒJĀ IZMANTOŠANA

M 1:1000



X=3034000.000
Y=5105000.000

IZVIETOJUMA SHĒMA



APZĪMĒJUMI	NOSAUKUMS
— · — · — ·	LOKĀLPLĀNOJUMA ROBEŽA
—	ZEMES VIENĪBAS ROBEŽA
---	PAŠVALDĪBAS PROJEKTĒTĀ SARKANĀ LĪNIJA
NAUDĪTES IELA 2	ZEMES VIENĪBAS ADRESE
8070 007 1336	ZEMES VIENĪBAS KADASTRA APZĪMĒJUMS
0,8359 HA	ZEMES VIENĪBAS PLATĪBA
■	PLĀVA
AIZSARGJOSLAS UN APGRŪTINĀJUMI	
VIDES UN DABAS RESURSU AIZSARDZĪBAS AIZSARGJOSLAS	
VISA TERITORIJA	1. ĶĪMISKĀS AIZSARGJOSLAS TERITORIJA AP PAZEMES ŪDENS ŅEMŠANAS VIETU (7311090900)
EKSPLUATĀCIJAS AIZSARGJOSLAS	
---	2. AIZSARGJOSLAS GAR ELEKTRISKO TĪKLU GAISVADU LĪNIJĀM (7312050601)
---	3. AIZSARGJOSLAS AP GĀZES VADIEM (7312080101)
---	4. AIZSARGJOSLAS TERITORIJA GAR VALSTS GALVENAJIEM AUTOCEĻIEM / BŪVNICĪBAS IEROBEŽOJUMU TERITORIJA, KAS NOTEIKTA TERITORIJAS ATTĪSTĪBAS PLĀNOŠANAS DOKUMENTĀ (7312030301, 7313090100)
ATĻAUTĀ IZMANTOŠANA	
JDzD1	JAUKTAS DZĪVOJAMĀS UN DARĪJUMU APBŪVES TERITORIJA
TL	SATIKSMEŠ INFRASTRUKTŪRAS OBJEKTU TERITORIJA

PIEZĪMES:

- LOKĀLPLĀNOJUMA TERITORIJĀ IZMANTOTĀ TOPOGRĀFISKĀ INFORMĀCIJA:
- LKS-92 TM KOORDINĀTU SISTĒMA, MĒROGA KOEFICIENTS - 0.999601.
- LATVIJAS NORMĀLO AUGSTUMU SISTĒMA (LAS 2000,5)
- UZMĒRĪŠANA VEIKTA 2017. GADA 7. SEPTEMBRĪ, PLATĪBA 1.65 HA.
- TOPOGRĀFISKIE APZĪMĒJUMI IR ATTĒLOTI ATBILSTOŠI MINISTRU KABINETA NOTEIKUMU NR. 281 1. PIELIKUMAM.
- TOPOGRĀFISKĀ PLĀNA MĒROGA PRECIZITĀTE 1 : 500.
- UZMĒRĪŠANĀ IZMANTOTA LATPOS GP BĀZES STACIJA "OJAR" RTK REŽĪMĀ UN IERĪKOTI / NOTEIKTI ATBALSTPUNKTI:

NR.	X	Y	H
GP	303388.591	510593.296	10.210
GP	303340.799	510552.449	10.546
GP	303326.662	510493.503	10.499

Projekta vadītājs	M. Blūma	2017	Pasūtītājs	LOKĀLPLĀNOJUMS - teritorijai Naudītes ielā 2, Katlakalnā, Ķekavas pagastā, Ķekavas novadā	<p>Gertrūdes iela 47-3 Rīga, LV-1011, tālr.80008100 e-pasts: metrum@metrum.lv</p>		
Kartogrāfs	S. Grase	2017				Pasūtītājs	SIA "4G Property"
Kartogrāfiskā pamatne - augstas detalizācijas topogrāfiskā plāna pamatne (uzm. SIA "Delta kompānija"), 2017. gada 7. septembrī; LAS-2000,5 augst. sistēma; LKS - 92 koordinātu sistēma, mēroga koef. 0,999601)			Līguma nr.	90-17-00019			
			Lapas nosaukums	TERITORIJAS PAŠREIZĒJĀ IZMANTOŠANA	Mērogs	Lapa	Lapu skaits
					M 1 : 1000	1	4

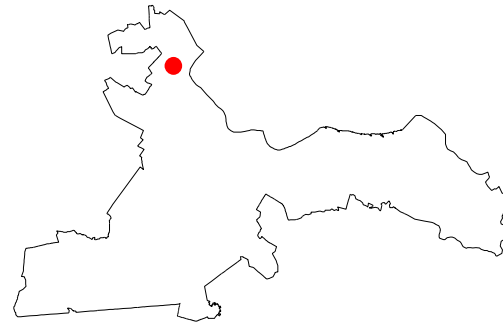
TERITORIJAS FUNKCIONĀLAIS ZONĒJUMS

M 1:500



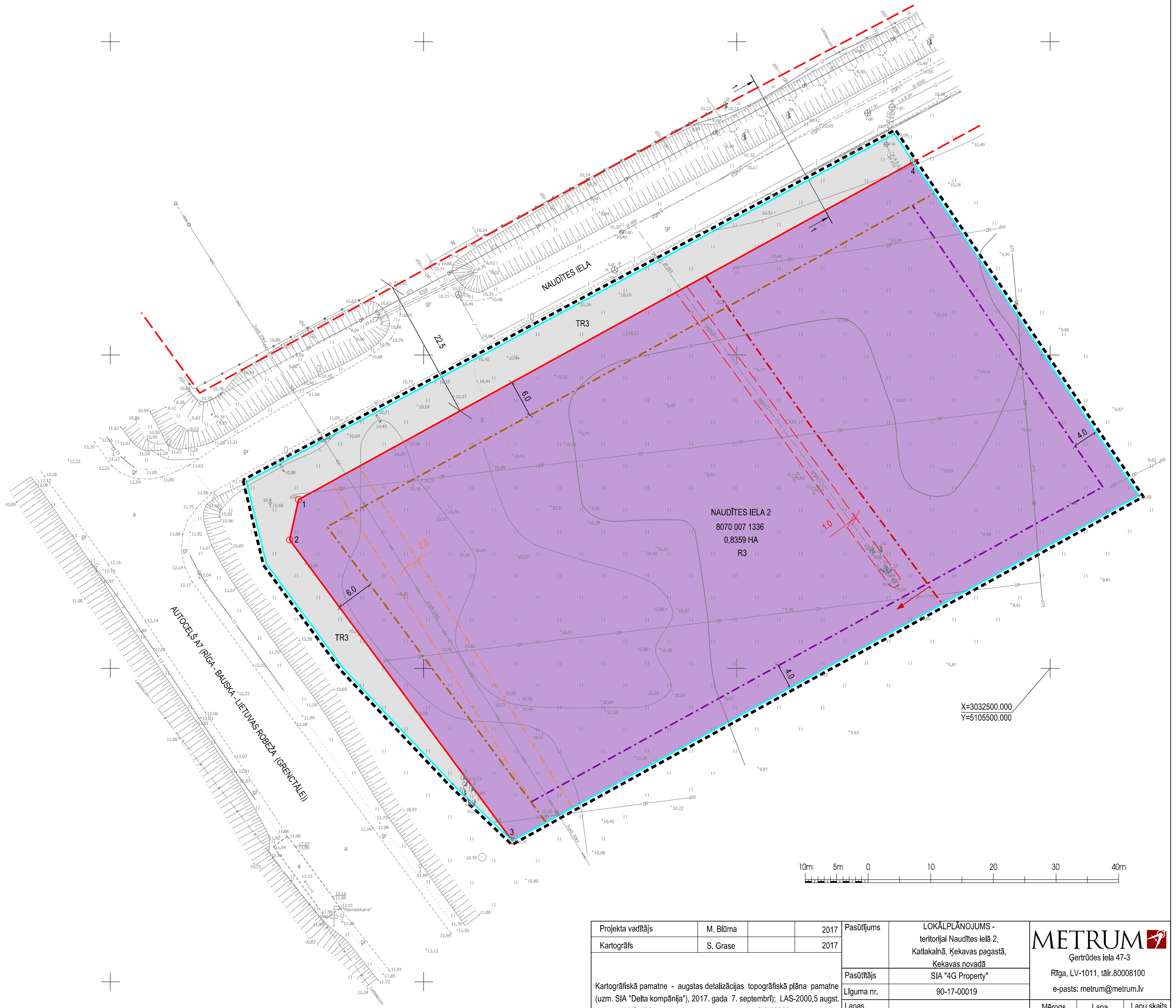
APZĪMĒJUMI	NOSAUKUMS	AIZSARGJOSLAS UN APRĒRĪNĀJUMI
	LOKĀLPLĀNOJUMA ROBEŽA	VIDES UN DABAS RESURSU AIZSARDZĪBAS AIZSARGJOSLAS
	ZEMES VIENĪBAS ROBEŽA	VISA TERITORIJA
	PAŠVALDĪBAS PROJEKTĒTĀ SARKANĀ LĪNIJA	1. KĪMISKĀS AIZSARGJOSLAS TERITORIJA AP PAZEMES ŪDENS ŅEMŠANAS VIETU (7311090900)
	SARKANĀ LĪNIJA	EKSPLUATĀCIJAS AIZSARGJOSLAS
	BŪVLAIDE	2. AIZSARGJOSLAS GAR ELEKTRISKO TĪKLU GAISVADU LĪNIJĀM (7312050601)
	APBŪVES LĪNIJA	3. AIZSARGJOSLAS AP GĀZES VADIEM (7312080101)
NAUDĪTES IELA 2	ZEMES VIENĪBAS ADRESE	4. AIZSARGJOSLAS TERITORIJA GAR VALSTS GALVENAJIEM AUTOCEĻIEM / BŪVNIECĪBAS IEROBEŽOJUMU TERITORIJA, KAS NOTEIKTA TERITORIJAS ATTĪSTĪBAS PLĀNOŠANAS DOKUMENTĀ (7312030301, 7313090100)
8070 007 1336	ZEMES VIENĪBAS KADASTRA APZĪMĒJUMS	
0,8359 HA	ZEMES VIENĪBAS PLĀTĪBA	

IZVIETOJUMA SHĒMA



SARKANO LĪNIJU PAGRIEZIENA KOORDINĀTAS		
NR.P.K.	X KOORDINĀTA	Y KOORDINĀTA
1.	3032769.297	5104300.329
2.	3032705.050	5104286.249
3.	3032225.254	5104641.454
4.	3033308.031	5105281.681


ATĻAUTĀ IZMANTOŠANA		
	RŪPNIECISKĀS APBŪVES TERITORIJA	
	TRANSPORTA INFRASTRUKTŪRAS TERITORIJA	
NEKUSTAMĀ ĪPAŠUMA LIETOŠANAS MĒRĶIS		
GRUPAS NOSAUKUMS	NĪLM KODS	PLĀTĪBA (KV.M.)
RŪPNIECISKĀS RAŽOŠANAS UZŅĒMUMU APBŪVE	1001	7399
ZEME DZELZCEĻA INFRASTRUKTŪRAS ZEMES NODALĪJUMA JOSLĀ	1101	960
UN CEĻU ZEMES NODALĪJUMA JOSLĀ		



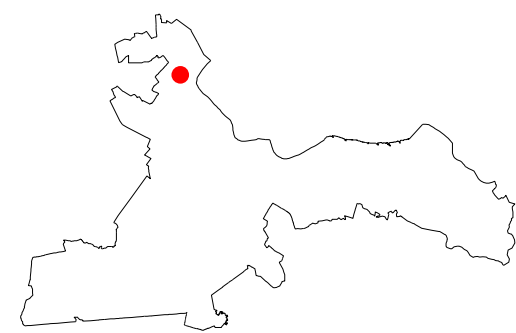
Projekta vadītājs	M. Blūma	2017	Pasūtījums	LOKĀLPLĀNOJUMS - teritorijai Naudītes ielā 2, Katlakalnā, Ķekavas pagastā, Ķekavas novadā	<p>Ģertrūdes iela 47-3 Rīga, LV-1011, tālr.80008100 e-pasts: metrum@metrum.lv</p>						
Kartogrāfs	S. Grase	2017	Pasūtītājs	SIA "4G Property"							
Kartogrāfiskā pamatne - augstas detalizācijas topogrāfiskā plāna pamatne (uzm. SIA "Delta kompānija"), 2017. gada 7. septembrī; LAS-2000,5 augst. sistēma; LKS - 92 koordinātu sistēma, mēroga koef. 0,999601)			Līguma nr.	90-17-00019							
Lapas nosaukums				TERITORIJAS FUNKCIONĀLAIS ZONĒJUMS	<table border="1"> <thead> <tr> <th>Mērogs</th> <th>Lapa</th> <th>Lapu skaits</th> </tr> </thead> <tbody> <tr> <td>M 1 : 500</td> <td>2</td> <td>4</td> </tr> </tbody> </table>	Mērogs	Lapa	Lapu skaits	M 1 : 500	2	4
Mērogs	Lapa	Lapu skaits									
M 1 : 500	2	4									

PLĀNOTĀS INŽENIERKOMUNIKĀCIJAS

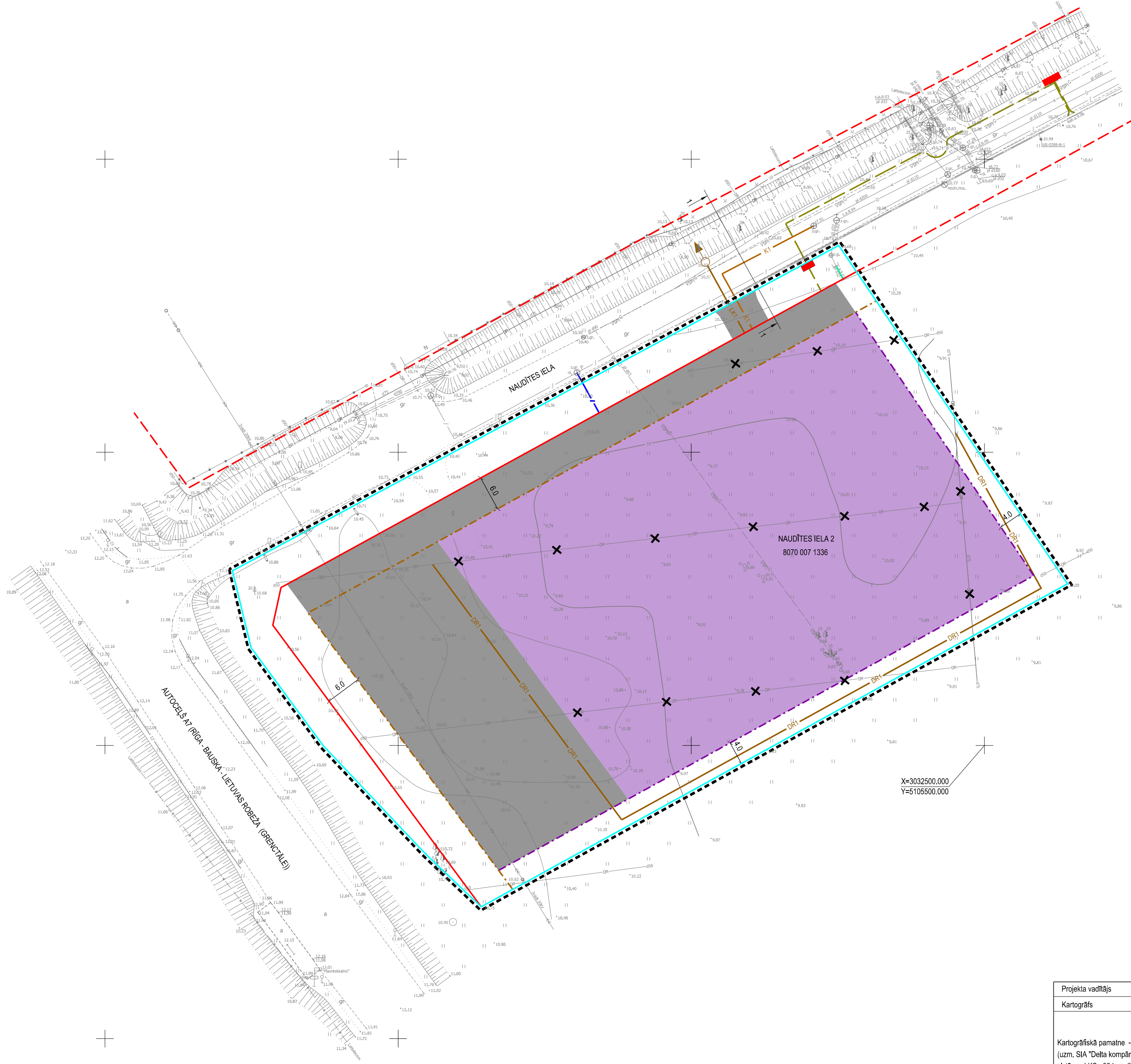
M 1:500



IZVIETOJUMA SHĒMA



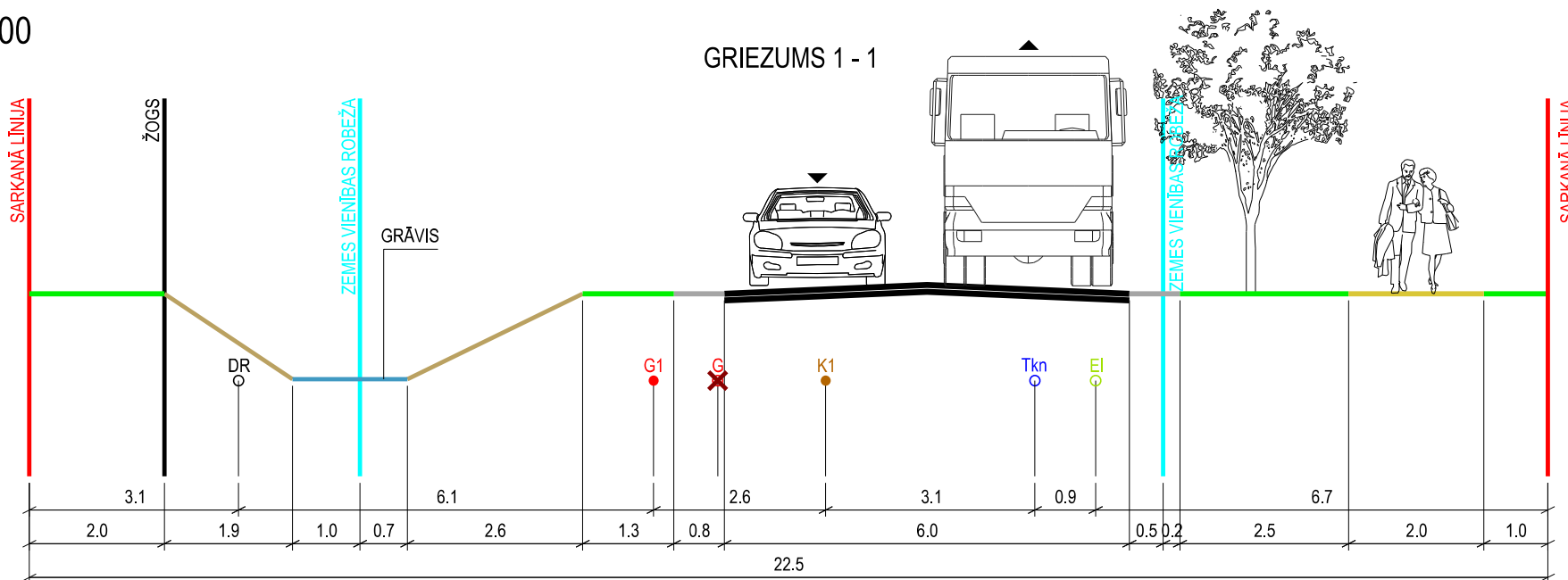
APZĪMĒJUMI	NOSAUKUMS
---	LOKĀLPLĀNOJUMA ROBEŽA
---	ZEMES VIENĪBAS ROBEŽA
---	PAŠVALDĪBAS PROJEKTĒTĀ SARKANĀ LĪNIJA
---	SARKANĀ LĪNIJA
---	BŪVLAIDE
---	APBŪVES LĪNIJA
NAUDĪTES IELA 2	ZEMES VIENĪBAS ADRESE
8070 007 1336	ZEMES VIENĪBAS KADASTRA APZĪMĒJUMS
---	PLĀNOTAIS ELEKTRĪBAS KABELIS
■	PLĀNOTĀ TRANSFORMATORA APAKŠSTACIJA
---	PLĀNOTAIS ELEKTRONISKO SAKARU KABELIS
U1	PLĀNOTAIS ŪDENS VADS
K1	PLĀNOTĀ SADZĪVES KANALIZĀCIJA
LK1	PLĀNOTĀ LIETUS KANALIZĀCIJA
○	PLĀNOTĀ LIETUS ŪDENS PRIEKŠATTĪRĪŠANA
▶	PLĀNOTĀ LIETUS KANALIZĀCIJAS IZLAIDES VIETA
DR1	PLĀNOTĀ DRENĀŽA
×	LIKVIDĒJAMA INŽENIERKOMUNIKĀCIJA
■	RŪPNIECĪBAS APBŪVES TERITORIJA
■	PIEBRAUCAMIE CEĻI UN LAUKUMI
---	IELAS ŠĶĒRSPROFILA VIETA



Projekta vadītājs	M. Blūma	2017	Pasūtītājs	LOKĀLPLĀNOJUMS - teritorijai Naudītes iela 2, Kattakalnā, Ķekavas pagastā, Ķekavas novadā	METRUM
Kartogrāfs	S. Grase	2017			
Kartogrāfiskā pamatne - augstas detalizācijas topogrāfiskā plāna pamatne (uzm. SIA "Delta kompānija"), 2017. gada 7. septembrī; LAS-2000.5 augst. sistēma; LKS - 92 koordinātu sistēma, mēroga koef. 0,999601)			Līguma nr.	90-17-00019	Rīga, LV-1011, tālr.80008100
			Lapas nosaukums	PLĀNOTĀS INŽENIERKOMUNIKĀCIJAS	e-pasts: metrum@metrum.lv
			Mērogs	Lapa	Lapu skaits
			M 1 : 500	3	4

NAUDĪTES IELAS ŠĶĒRSPROFILS

M 1:100



APZĪMĒJUMI:

- PLĀNOTĀ BRAUKTUVE
- PLĀNOTĀ IETVE
- PLĀNOTAIS GRANTS SEGUMS
- IELA SARKANAJĀS LĪNIJĀS
- ESOŠS ŽOGS
- ZEMES VIENĪBAS ROBEŽA
- PLĀNOTĀ APZAĻUMOTĀ TERITORIJA
- Tkn ○ ESOŠĀ SAKARU KABEĻU KANALIZĀCIJA
- G ✗ ESOŠS PĀRVŪVĒJAMS GĀZES VADS
- G1 ● PLĀNOTAIS GĀZES VADS
- EI ○ ESOŠS 20 KV ELEKTRĪBAS KABELIS
- DR ○ ESOŠĀ DRENA`
- K1 ● PLĀNOTĀ SAIMNIECISKĀ KANALIZĀCIJA

Projekta vadītājs	M. Blūma	2017	Pasūtītājs	LOKĀLPLĀNOJUMS - teritorijai Naudītes ielā 2, Katlakalnā, Ķekavas pagastā, Ķekavas novadā	METRUM	Ģertrūdes iela 47-3 Rīga, LV-1011, tālr.80008100 e-pasts: metrum@metrum.lv		
Kartogrāfs	S. Grase	2017						
Kartogrāfiskā pamatne - augstas detalizācijas topogrāfiskā plāna pamatne (uzm. SIA "Delta kompānija"), 2017. gada 7. septembrī); LAS-2000,5 augst. sistēma; LKS - 92 koordinātu sistēma, mēroga koef. 0,999601)			Līguma nr.	90-17-00019				
			Lapas nosaukums	NAUDĪTES IELAS ŠĶĒRSPROFILS		Mērogs	Lapa	Lapu skaits
				M 1 : 100	4	4		